





















Numero	Ora	Descrizione	Distanza[km]	Coordinate	Altitudine[m]	Icona
1	09:00:00	Strada	0	43°44.518'N 011°42.302'E	382	
2	09:36:44	Cetica	9,191	43°42.688'N 011°39.299'E	730	
3	09:54:07	Pagliericcio	13,55	43°43.988'N 011°40.525'E	432	
4	10:43:22	Pratovecchio	25,88	43°47.271'N 011°43.266'E	416	
5	11:04:36	Lonnano	31,20	43°48.099'N 011°44.781'E	659	
6	11:13:21	Ama	33,39	43°48.064'N 011°43.767'E	650	
7	11:28:12	Stia	37,11	43°48.059'N 011°42.387'E	450	
8	11:42:20	Castello Romena	40,65	43°46.838'N 011°42.839'E	590	
9	11:54:32	Podere Collina	43,70	43°46.240'N 011°41.914'E	577	
10	12:08:08	Borgo alla Collina	47,11	43°44.980'N 011°43.498'E	429	
11	12:13:30	Ponte D'Arno	48,45	43°44.562'N 011°44.246'E	365	
12	12:27:27	Fio di Sotto	51,94	43°44.536'N 011°45.663'E	381	
13	12:48:49	Guazzi	57,29	43°44.173'N 011°47.621'E	429	
14	13:14:24	Rotonda Bibbiena	63,70	43°41.772'N 011°48.056'E	335	
15	13:28:11	Macee	67,15	43°41.543'N 011°47.562'E	331	
16	13:39:25	S. Piero Frass	69,96	43°41.497'N 011°45.971'E	356	
17	13:48:20	Buiano	72,20	43°42.129'N 011°46.940'E	369	
18	14:01:04	Castello Poppi	75,39	43°43.380'N 011°46.051'E	431	
19	14:07:15	Ponte a Poppi	76,94	43°43.709'N 011°46.129'E	342	
20	14:14:06	Campaldino	78,65	43°44.272'N 011°45.184'E	354	
21	14:30:27	Pieve Strada	82,74	43°44.628'N 011°42.566'E	372	